

# VIAJE BICICLISTA A LAS LANÇAS 11 12 Y 13 DE JUNIO DE 2010

Camping Le Vieux Port, Plage d'Sud . Messanges 00 33 (0) 176 76 70 00

POSICIÓN GPS: 1° 24' 04" O 43° 47' 52" N

**CORELLA dirección PAMPLONA**

Continuar en: **A-15** 14km 01h04

Seguir dirección: NA-240a  
San Sebastián  
Vitoria  
Francia

Continuar en: **AP-15** 15km 01h12



Sarasa: Peaje: 1.80 EUR

Tomar la salida en dirección: San Sebastian  
Francia  
Irurtzun

Tomar **A-15** 45km 01h41

Seguir dirección: Lasarte-Oria  
San Sebastian

Continuar en: **E-80 / N-I** 8.5km 01h47



E-80/ N-I

Tomar la salida en dirección: N-634  
A-8  
Bilbao  
San Sebastián  
Irún

Tomar **Autovía de Etxegarate / Autovía del Norte** 1.9km 01h49

Seguir dirección: E-5  
E-80  
N-I  
San Sebastián

Continuar en: **A-8 / E-70** 26km 02h05



A-8

Pasar cerca de **Donostia-San Sebastián**

## PARADA Y REAGRUPAMIENTO EN EL AREA SERVICIO DE OIARTZUN KM. 170 DESDE CORELLA



Irún: Peaje: 1.50 EUR

Pasar cerca de **Irún**

**Entrada al territorio francés 02h05**

Continuar en: **A63 / E05 / E70** 40km 02h28



A63

E05 Seguir dirección: SAINT-JEAN-DE-LUZ-SUD  
SAINT-JEAN-DE-LUZ  
BIARRITZ  
BAYONNE  
BORDEAUX

Después del peaje BENESE-MARENNE coger la salida



# VIAJE BICICLISTA A LAS LANĐAS 11 12 Y 13 DE JUNIO DE 2010

Camping Le Vieux Port, Plage d'Sud . Messanges 00 33 (0) 176 76 70 00

POSICI3N GPS: 1° 24' 04" O 43° 47' 52" N

A 2,5km coger la N10 salida

SORTIE 10  
SOUSTONS  
VIEUX-BOUCAU-LES-BAINS  
SAINT-GEOURS-DE-MAREMNE

A 0,8km llegamos a una rotonda. Coger la segunda salida direcci3n D17


D17  
SOUSTONS  
VIEUX-BOUCAU  
MESSANGES




Seguir por la carretera direcci3n SOUSTONS

**Cruzar Soustons** 4.5 km  
Continuar por : **D17 / Route de Saint-Geours** (0.8 km)

 Coger a la izquierda : **Avenue de Cramat** (1.1 km)

 en la Rotonda, coger la 2nd salida. Continuar por: **D652 / Avenue de Quina** (1.1 km)

 en la Rotonda, coger la 1a salida. Continuar por : **D652**(1.5km)

Salir de Soustons

**Seguir por la D652** 8,5km Direcci3n Vieux-Boucau

Cruzar Vieux-Boucau y continuar por la D652 en direcci3n Messanges

A la entrada de Messanges. En la rotonda, tomar la salida 3 Continuar en: **Route Plage Sud** 0.2 km

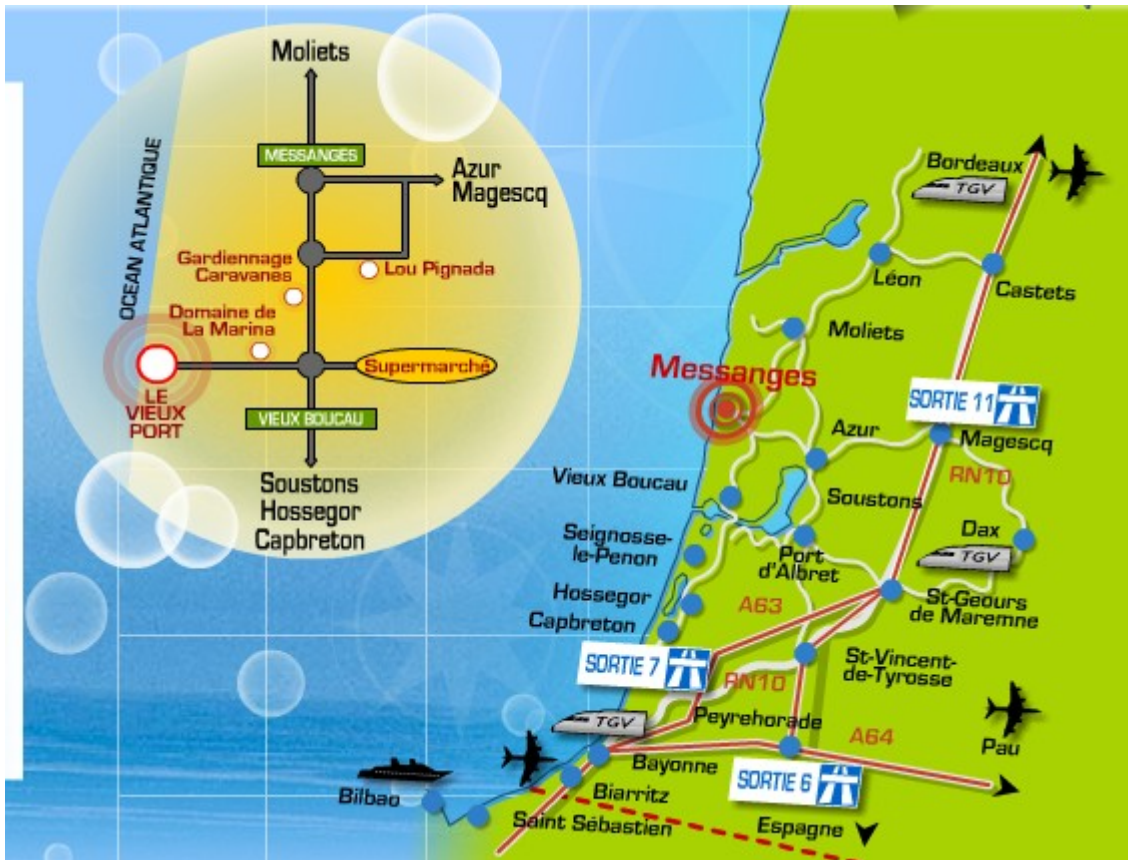
**Llegada: Messanges, Route Plage Sud**

Tiempo 03h  
Distancia 285 km  
248km autopista

# VIAJE BICICLISTA A LAS LANDAS 11 12 Y 13 DE JUNIO DE 2010

Camping Le Vieux Port, Plage d'Sud . Messanges 00 33 (0) 176 76 70 00

POSICIÓN GPS: 1° 24' 04" O 43° 47' 52" N



## **VIAJE BICICLISTA A LAS LANÇAS 11 12 Y 13 DE JUNIO DE 2010**

Camping Le Vieux Port, Plage d'Sud . Messanges 00 33 (0) 176 76 70 00

**POSICIÓN GPS: 1° 24' 04" O 43° 47' 52" N**

### **PLANNING**

#### **Jueves 10 de junio de 2010**

Entrega de las bicis que van en el remolque, **antes de las 19.00h!!**

#### **Viernes 11 de junio de 2010**

DOS HORAS DE SALIDA

15.00h en la antigua gasolinera (puente crtra. Tudela)

16.00h en la antigua gasolinera (puente crtra. Tudela)

quien pueda o quiera salir por la mañana que contacte con Juan Luis Echarri en el taller.

PARADA Y REAGRUPAMIENTO a los 170km en el Área de Servicio de Oiartzun (A-8). Unos 20min.

LLEGADA sobre las 18.30h y 19.30h

Reparto de Cottages (bungalows). Las llaves las tendremos los Biciclistas.

20.00h Reunión para concretar las actividades del sábado

#### **Sábado 12 de junio de 2010**

09.00h Recogida de las bicis en el centro de alquiler del propio camping

09.30h Excursión al Port d'Albret: +- 5km de recorrido ida

Salida (se recomienda llevar comida para almorzar por el camino)  
Regreso a mediodía para comer en el camping

Tarde libre: Piscina camping / Playa

21.00h Cena popular (la asociación lleva chistorra, pan y bebida)

#### **Domingo 13 de junio de 2010**

11.00h Dejar los bungalows. IMPRESCINDIBLE DEJARLOS LÍMPIOS.  
Se puede continuar en las instalaciones del camping.

## VIAJE BICICLISTA A LAS LANÇAS 11 12 Y 13 DE JUNIO DE 2010

Camping Le Vieux Port, Plage d'Sud . Messanges 00 33 (0) 176 76 70 00

POSICIÓN GPS: 1° 24' 04" O 43° 47' 52" N

### INFORMACIÓN DE INTERÉS PARA EL VIAJE Y LA ESTANCIA

\*Los cottages no tienen ropa de cama ni de aseo. Recomendamos llevar sacos de dormir y toallas. Se pueden llevar sábanas. Las casas tienen mantas.

Las casas deberán quedar libres el domingo a las 11.00h de la mañana, aunque podemos seguir utilizando las instalaciones del camping. Si cada uno deja la casa limpia no será necesario pagar la limpieza (50€ extra x casa). HAY QUE AVISAR A RECEPCIÓN DEL CAMPING PARA QUE PASEN A COMPROBAR EL COTTAGE UNA VEZ LÍMPIO Y RECOGIDO.

\*Llevar ropa de abrigo para la noche.

\*Trajes de baño y crema protectora.

La piscina se abre a las 11.00h y se cierra a las 19.00h.

\*En Bici es **obligatorio** el casco para los niños. Aconsejamos que los mayores lo lleven también aunque no sea necesario.

\*Recomendamos llevar la **Tarjeta Sanitaria Europea** para evitar problemas y papeleo si fuese necesario acudir a un centro hospitalario o al médico. Para obtener la TSE es necesario presentar en la delegación de la SS en Tudela (Cuesta de la Estación,6) la tarjeta sanitaria habitual en vigor (no admiten caducadas). Las tarjetas son nominativas por lo que las de los menores son también necesarias. Os recordamos que desde octubre de 2009, los menores deben tener su propio DNI para viajar al extranjero.

\*Comida y bebida para el fin de semana. Cuando lleguemos el viernes estarán todas las tiendas cerradas. Mejor llevar el pan desde Corella para la cena del viernes.

\*Dejar preparada comida o bocadillos para el domingo, porque no tendremos ya las casas y el regreso está previsto después de mediodía. Quien quiera puede comer en el restaurante del camping o en el camino de vuelta.

## VIAJE BICICLISTA A LAS LANĐAS 11 12 Y 13 DE JUNIO DE 2010

Camping Le Vieux Port, Plage d'Sud . Messanges 00 33 (0) 176 76 70 00

POSICIÓN GPS: 1° 24' 04" O 43° 47' 52" N

### INFORMACIÓN SOBRE PORT D'ALBRET

#### VIEUX BOUCAU a 4 km

**antiguamente Port d'Albret, podría haber sido el primer puerto del litoral Landés (como boca del río Adour) si el río no hubiera sido desviado en 1578 hacia su actual desembocadura en Bayona. Vieux - Boucau significa, de hecho, "boca antigua"**

El nuevo centro turístico de Port d'Albret se construye alrededor de un lago marino de 60 hectáreas al que se accede desde el paseo principal. El lago está rodeado por un espectacular paseo peatonal

**Caminata** por el **paseo** que da **acceso** al **lago**: se trata de un coqueto paseo por el **eje comercial** y **turístico** del pueblo. El paseo está dividido por un canal que puede ser cruzado a través de puentes en dos puntos. Es un paseo salpicado de pequeñas tiendas, bares y restaurantes. Suele estar muy animado durante todo el día en épocas de vacaciones. Al final del paseo, cuando la marea está baja, se suele instalar un castillo hinchable en la arena, al borde del lago. **Casco histórico**: se encuentra cruzando la carretera, al final del paseo principal. Nuevamente encontramos tiendas, bares y restaurantes pero las casas son más antiguas. Es el pueblo original. Hay una plaza donde se encuentra el **ayuntamiento**, algunos hoteles, un antiguo **lavadero** al pie del canal muy bien conservado y la **iglesia** del pueblo.

### LUGARES DE INTERÉS

**Lago de Soustons**: precioso lago de agua dulce ideal para la práctica de deportes acuáticos y para paseos por la naturaleza. Se puede acceder en coche o a través del carril bici que conecta ambas poblaciones.

**Moliets et Maa**: precioso pueblo situado a 8 kilómetros de Vieux Boucau, en dirección León.